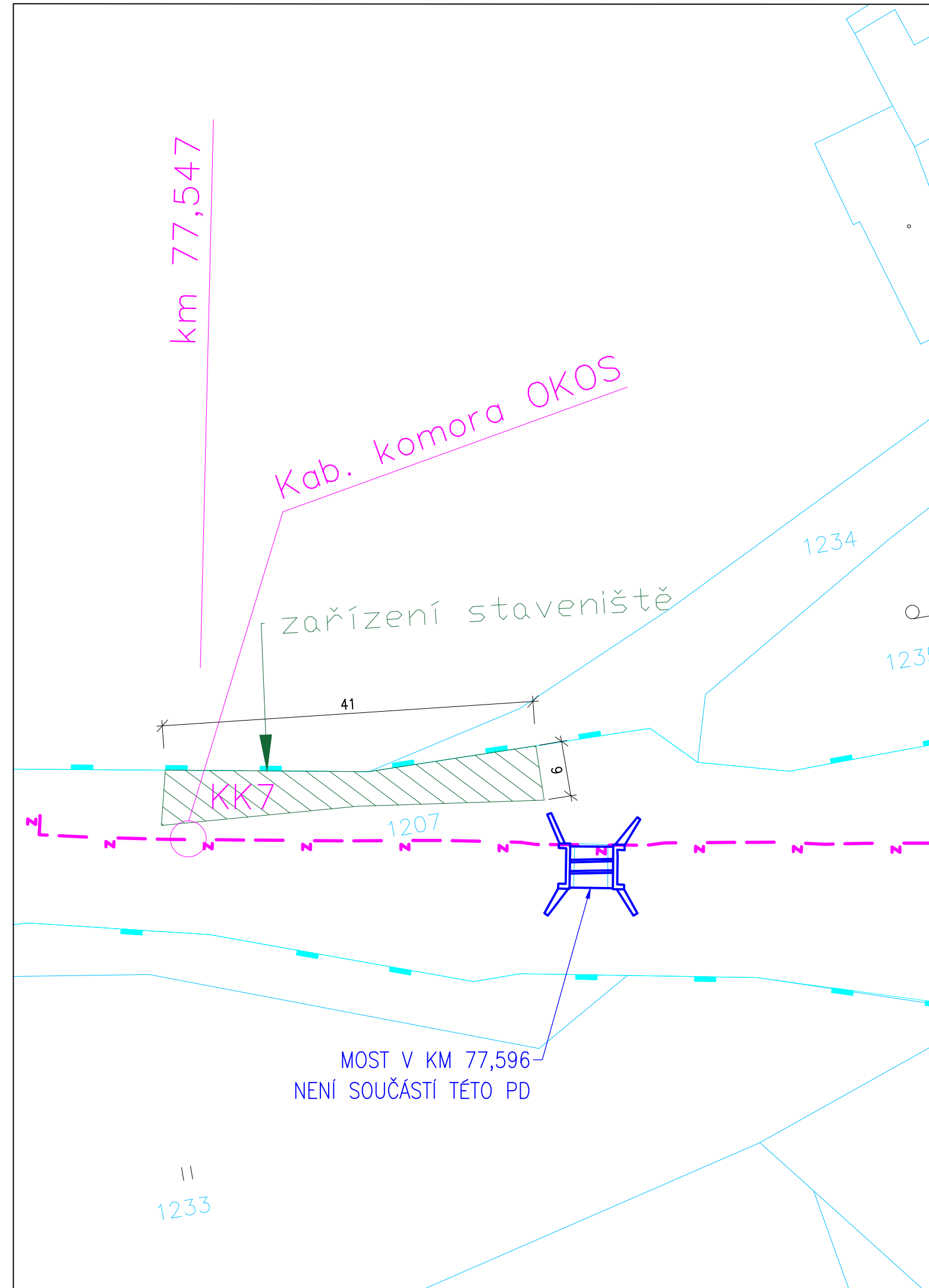
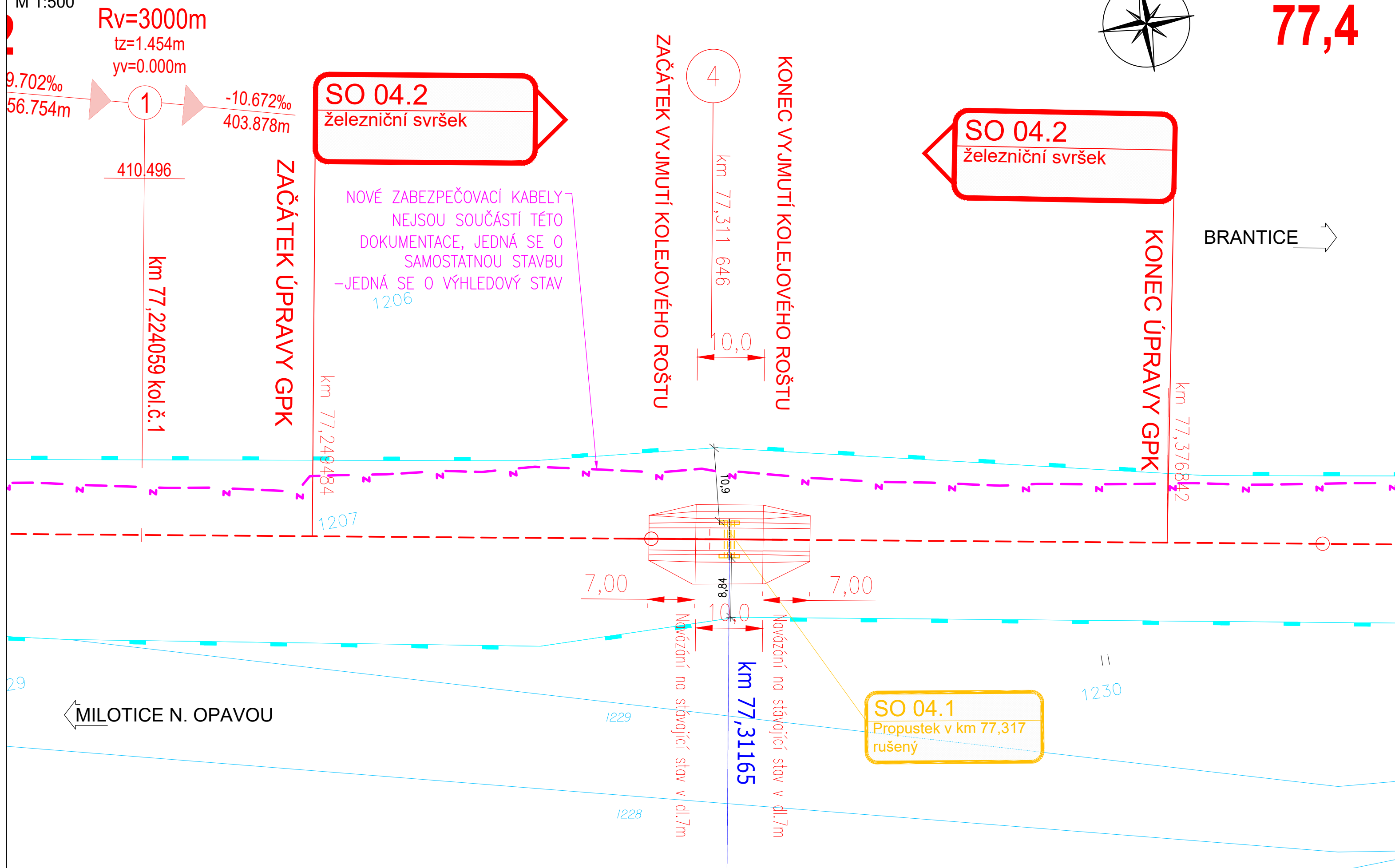


Údržba, opravy a odstraňování závad u SMT 2023 - PD propustků v km 75,295; 75,707;  
76,522; 77,317 a 78,086 na TÚ 2191  
SO 04 - Propustek v km 77,317  
C2 - Katastrální situační výkres  
M 1:500




Legenda koordinační situace:

Katastrální mapa	
	stávající hranice drážních pozemků (Správa železnic a.s.)
	stávající hranice drážních pozemků (České dráhy a.s.)
	hranice parcel katastrální mapy
	slučková čára
	hranice katastrálního území
	číslo parcely
	Stávající stav
	stávající stav
	Zákes stavebních objektů a provozních souborů
	nové řešení stavebních objektů
	nové řešení mostních konstrukcí
	demolice stávajících konstrukcí a objektů
	zabezpečovací zařízení

Legenda podbarvených ploch:

	zařízení staveniště
--	---------------------

Jiná ověření:		Paré:	
		Razítko oprávněné osoby:	
Orientační schéma:		Datum:	
Revize:	Datum:	Popis:	Kontroloval:
000	10.06.2024	Definitivní odevzdání dokumentace	Ing. Radomír Hanák

Stavebník/Investor:	<b>Správa železnic, státní organizace</b>	 <b>SPRÁVA ŽELEZNIC</b>
Adresa:	Dlážděná 1003/7, 110 00 Praha 1	
Zástupce investora:	Stavební správa východ	
Adresa:	Nerudova 773/1, 779 00 Olomouc	

Zhotovitel dila:	<b>SUDOP Brno, spol. s r.o.</b>		
Adresa:	Kounicova 688/26, 611 36 Brno		
Kontakt:	T: +420 972 625 804 E: sudop@sudop-brno.cz		
Zhotovitel části/objektu:	<b>Dopravní projektování, spol. s r. o.</b>		
Adresa:	28. října 3388/111, 702 00 Moravská Ostrava		
Kontakt:	T: +420 595 155 011 E: ostrava@dopravniprosjektovani.cz		
Hlavní projektant (HIP):	Ing. Radomír Hanáň	Specialista:	Ing. Radomír Hanáň

Název stavby/akce:	<b>Údržba, opravy a odstraňování závad u SMT 2023 - PD propustků v km 75,295; 75,707; 76,522; 77,317 a 78,086 na TÚ 2191</b>			Označení investora:	R602300012
Název části:	Situační výkresy			Zakázka:	23121
Název objektu/díleč části:	<b>Propustek v km 77,317</b>			Označení části:	C
				Označení objektu/komplexu:	<b>SO 04</b>
Název přílohy:	Katastrální situační výkres			Číslo přílohy (typ/pořadí):	<b>2</b>
Název díleč části přílohy:				Stupeň dokumentace:	<b>PDPS</b>
Odpovědný projektant: Ing. Radomír Hanák	Zpracovatel přílohy: Ing. Denis Ujházy	Měřítko: 1:500 Formáty: 5x A4	Smluvní datum zpracování: <b>06/2024</b>		
Kraj: Zlínský	Katastrální území: Zátor [597988]	TUDU: 2191 22			
Ověřovací investora:	Stupeň dokumentace - část:	Objekt:	Předmět:	Příloha:	Revize:
A 6 0 0 2 3 0 0 0 0 1 2	- P D P S -	C X X X X X	- S 0 0 0 4 X X X X X	- X X	- 2 - X X X X
					0 0 0